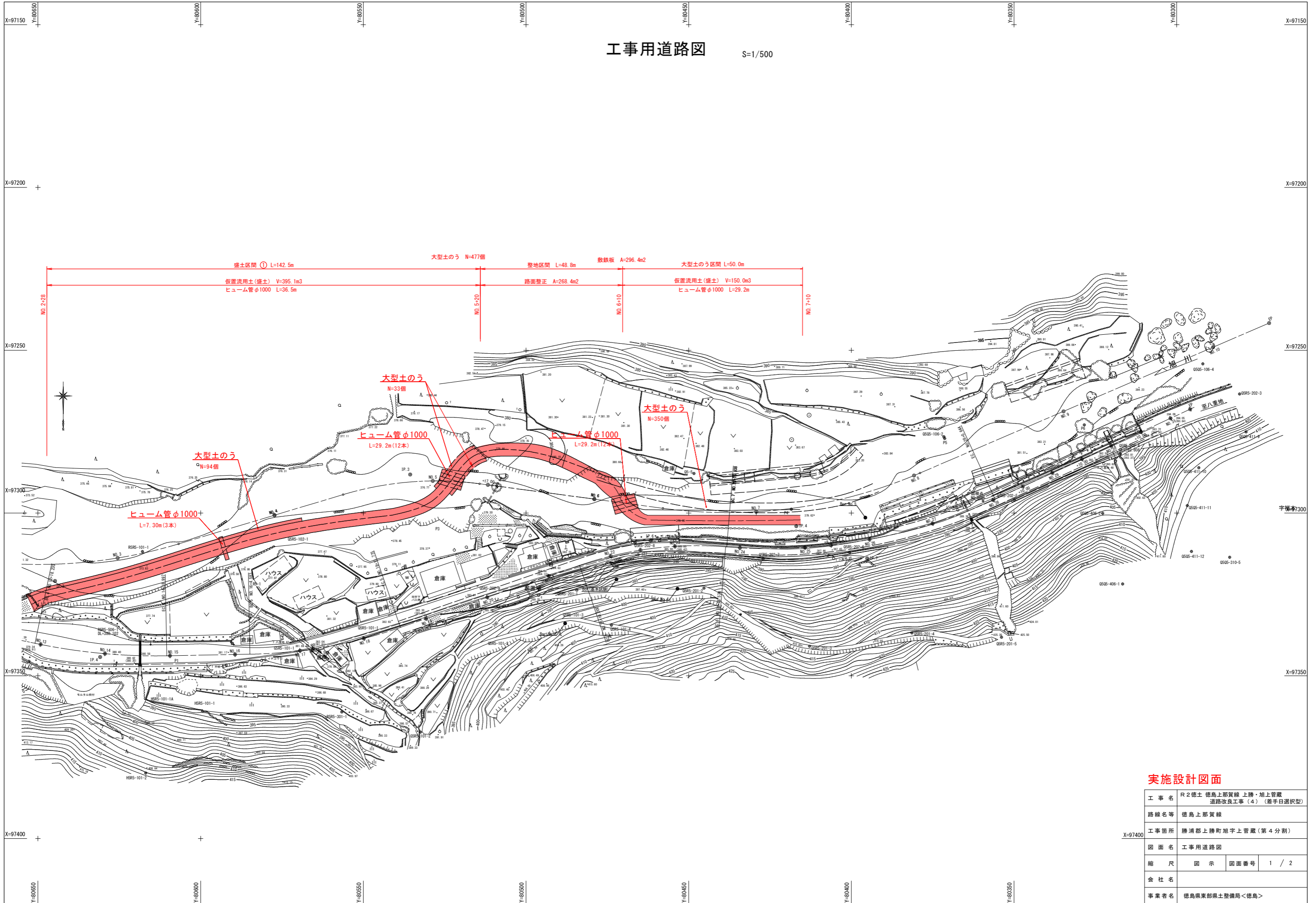


# 工事用道路図

S=1/500

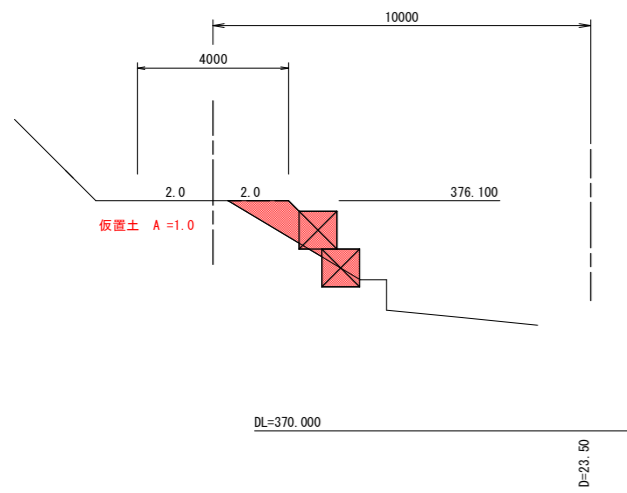


## 実施設計図面

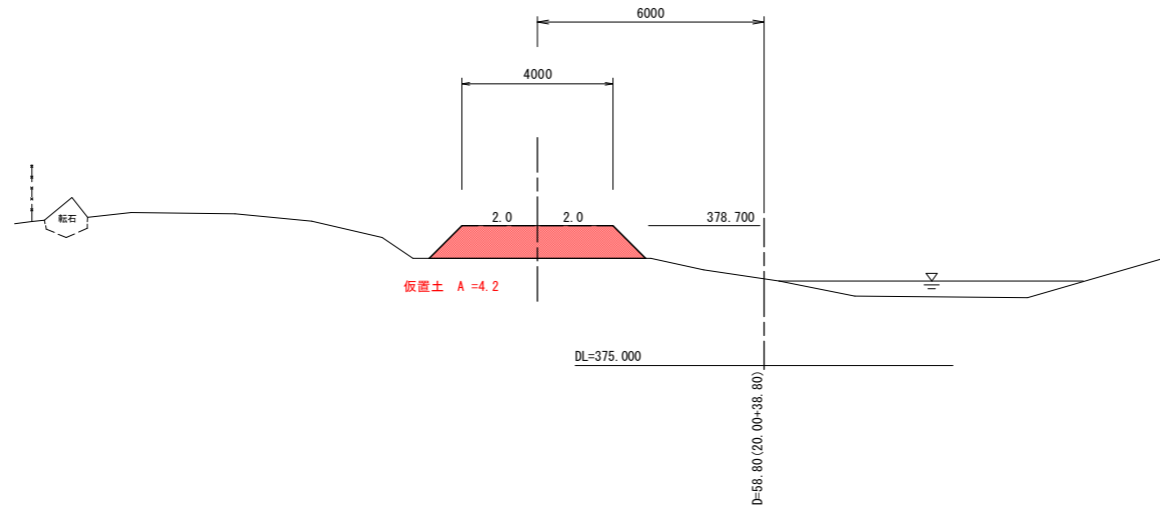
|      |  |      |       |
|------|--|------|-------|
| 工事名  | R2徳土 徳島上那賀線 上勝・旭上管蔵 道路改良工事(4) (着手日選択型) |      |       |
| 路線名等 | 徳島上那賀線                                 |      |       |
| 工事箇所 | 勝浦郡上勝町旭上管蔵(第4分割)                       |      |       |
| 図面名  | 工事用道路図                                 |      |       |
| 縮尺   | 図示                                     | 図面番号 | 1 / 2 |
| 会社名  |  |      |       |
| 事業者名 | 徳島県東部県土整備局<徳島>                         |      |       |

# 工事用道路横断面図 S=1/100

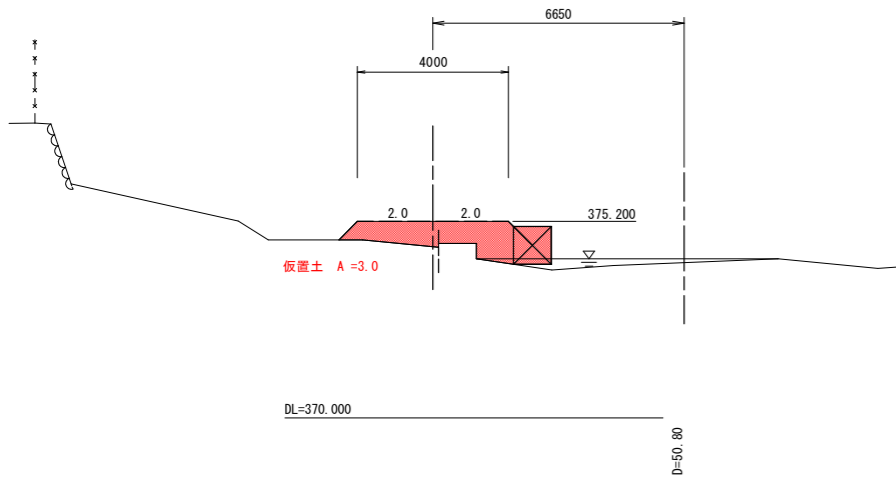
NO. 2+28  
GH=376.124  
FH=



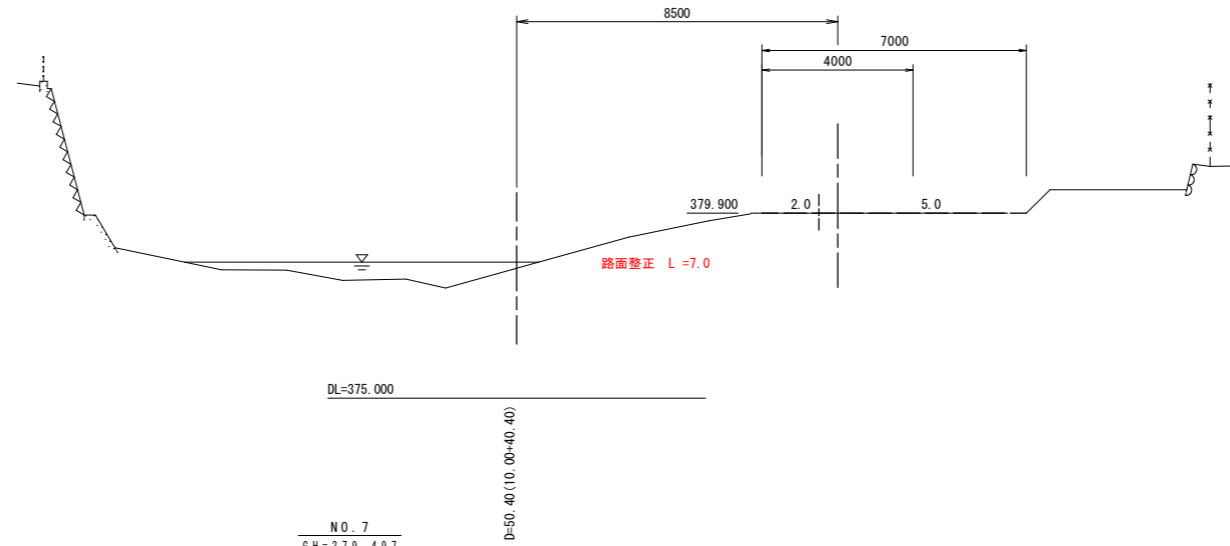
NO. 5  
GH=377.834  
FH= 0.000



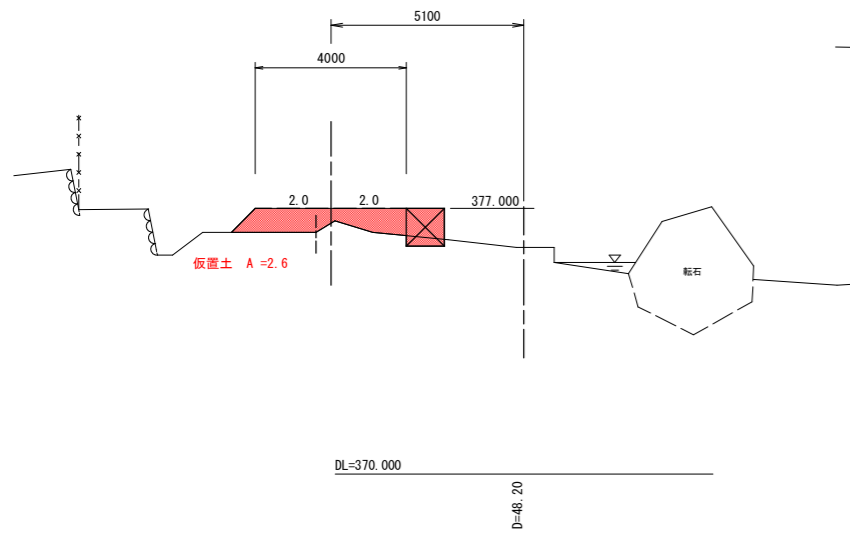
NO. 3  
GH=374.515  
FH=



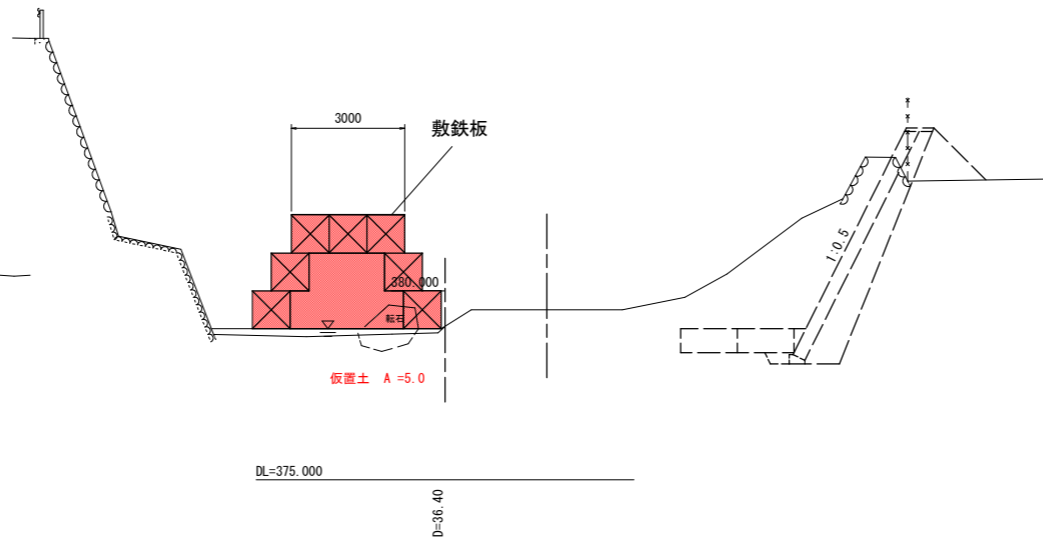
NO. 6  
GH=379.980  
FH= 0.000



NO. 4  
GH=376.403  
FH= 0.000



NO. 7  
GH=379.497  
FH= 0.000



## 実施設計図面

|      |  |      |       |
|------|--|------|-------|
| 工事名  | R2徳島 徳島上那賀線上勝・旭上管蔵<br>道路改良工事(4) (着手日選択型) |      |       |
| 路線名等 | 徳島上那賀線                                   |      |       |
| 工事箇所 | 勝浦郡上勝町旭上管蔵(第4分割)                         |      |       |
| 図面名  | 工事用道路横断面図                                |      |       |
| 縮尺   | S=1:100                                  | 図面番号 | 2 / 2 |
| 会社名  |  |      |       |
| 事業者名 | 徳島県東部県土整備局<徳島>                           |      |       |